




Le Bois du Roi

Une rivière discrète,
de paisibles étangs,
des bois tranquilles,
de jolis panoramas,
un élégant château...
tout le charme du Val
de Noye !

-  Durée : 4 heures
-  Distance : 12,5 km
-  Parcours : difficile

Départ : Place de Remiencourt

Remiencourt, 25 km au
sud-est d'Amiens, 8 km au
sud de Boves



© C. Bazin

La Somme

- ① Du parking près de l'église, suivre la rivière par les étangs jusqu'à la D116. La prendre à droite, laisser le sentier à gauche.
 - ▶ *Eglise Notre-Dame fin du 18^e siècle.*
- ② Au virage, monter le chemin à gauche. À la fourche, prendre à droite le chemin de Saint-Nicolas pour longer le parc du château de Guyencourt. Au bout, prendre à droite dans le sous-bois vers la route. La suivre à gauche.
- ③ Au cimetière, entrer à droite sur le chemin.
 - ▶ *Un totem repère et explique ce qu'est la méridienne verte tracée pour le passage à l'an 2000.*
 Poursuivre entre le bois du Roi et le bois de Quiry en laissant les sentes adjacentes. À la lisière, poursuivre à droite.
- ④ Tourner dans le chemin à gauche longeant le bois Monsieur. Continuer ensuite tout droit en plaine.
- ⑤ À l'intersection, monter le chemin à droite jusqu'au bois du Preux. Tourner à gauche et à la fourche inversée, bifurquer à droite vers ce bois. Le longer pendant 1 km puis descendre le chemin à gauche jusqu'à la D116.
 - ▶ *Beaux points de vue autour du bois du Preux.*
- ⑥ Suivre la route à droite. Au carrefour, continuer en face dans Remiencourt. Tourner à gauche dans l'avenue du Château, franchir le pont sur la Noye et continuer jusqu'à la D90. La suivre à droite pour rejoindre le point de départ.
 - ▶ *Au cimetière près du calvaire, la tombe d'un caporal du 2^e Régiment d'infanterie coloniale évoque les combats qui se déroulèrent ici en 1940.*

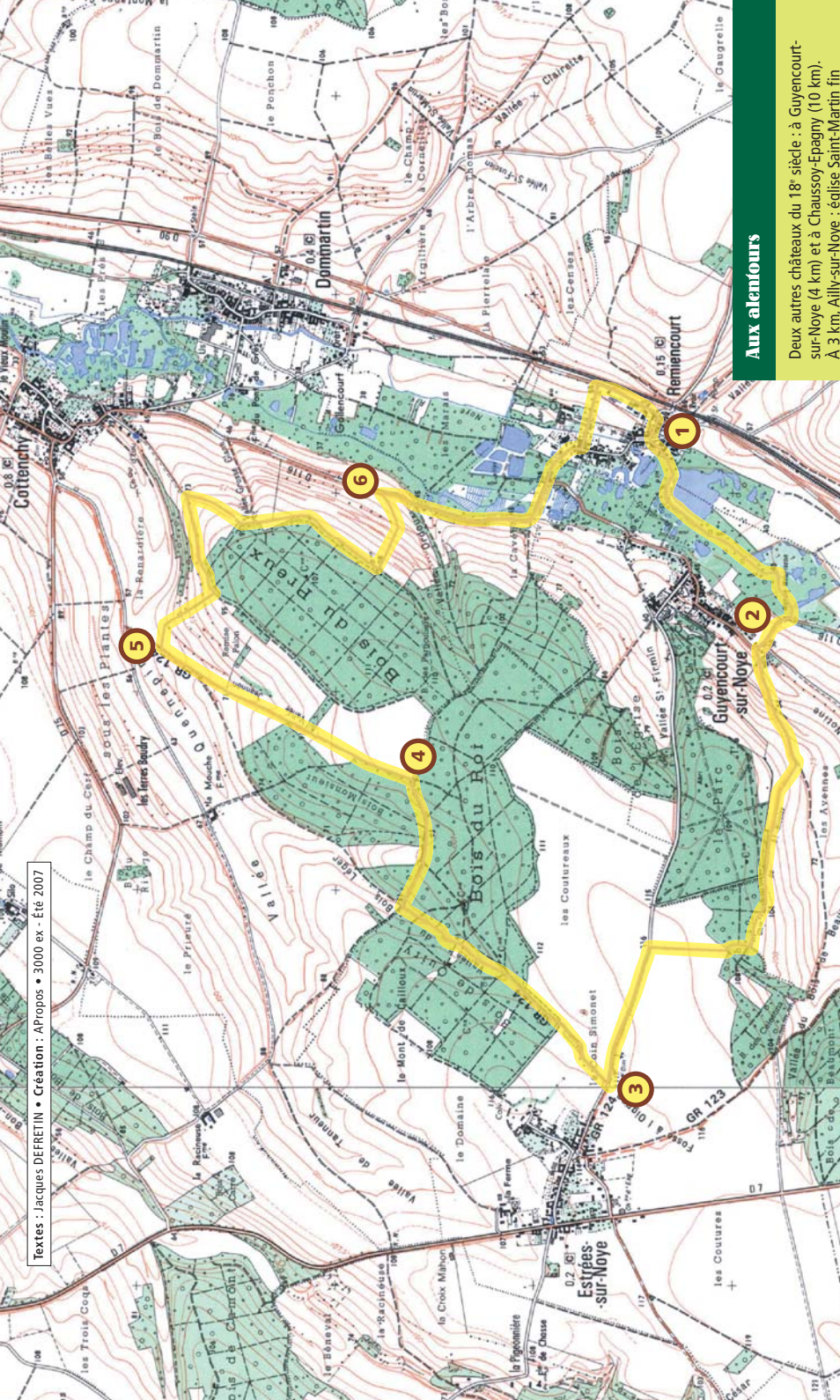
Offices du tourisme :
Ailly-sur-Noye, tél. 03 22 41 58 72
Amiens, tél. 03 22 71 60 50

À découvrir

Un témoin du siècle des Lumières

S'il fut celui des philosophes et du nouveau destin de la France, le 18^e siècle vit aussi s'ériger les derniers châteaux de l'Ancien Régime. Niché dans le Val de Noye, le château de Remiencourt est de ceux-là. Sobre mais élégant, le corps de logis en pierre blanche, à étage mansardé et flanqué de deux retours, entoure la vaste cour d'honneur. L'aile droite comporte les communs et un pigeonnier, l'aile gauche une grande chapelle. La façade arrière donne accès au parc à l'anglaise. Ancienne propriété de la famille Boufflers, dont le duc Louis François fut Maréchal de France, le château est inscrit à l'Inventaire des Monuments historiques.

Textes : Jacques DEFRETIN • Création : APropos • 3000 ex. - Été 2007



Aux alentours

Deux autres châteaux du 18^e siècle : à Guyencourt-sur-Noye (4 km) et à Chaussoy-Epagny (10 km).
 À 3 km, Ally-sur-Noye : église Saint-Martin fin 19^e siècle, chapelles et croix, plan d'eau et site du son et lumière.
 À 8 km, Boves : église Notre-Dame au curieux porche à colonnes, chapelles et croix, château 19^e siècle, motte féodale et ruines du château-fort 12^e siècle.



Itinéraire non adapté à la pratique des sports motorisés.

Ce circuit est entretenu par la Communauté de communes du Val de Noye et les communes d'Éstrees-sur-Noye et de Remencourt.

Balisage

Continuité d'itinéraire	
Changement de direction	
Mauvaise direction	

0 0,25 0,5 0,75 1 km

N